


La pedonata sui percorsi della "Memoria del Vajont" è stata ideata dalla Associazione Superstiti del Vajont, ora "Associazione Vajont - Il futuro della memoria", per promuovere una manifestazione di ampio richiamo alla memoria del disastro del 9 ottobre 1963, principalmente con il coinvolgimento dei giovani dei quattro Comuni colpiti, per creare, attraverso lo sport, un "fondo di solidarietà" da devolvere in aiuti umanitari.

La gara, non competitiva, percorrerà tratti di strade interrotti o distrutti nel disastro del Vajont che hanno caratterizzato storicamente le vie di collegamento tra la Valle del Piave e la Valcellina, nonché sentieri quali antiche vie di comunicazione a piedi per le genti di Casso, di Erto, di Castellavazzo e Longarone. Sarà quindi un suggestivo passo indietro nel tempo poter percorrere tracciati ricchi di storia come la vecchia strada del **Colomber**, le **gallerie**, il **ponte canale**, la **cava dei Pascoli**, l'intero **coronamento della diga**, attraversare la **frana del Toc**, transitare per la vecchia **Erto** e poi per il **Trui dal sciarbon**, salire a **Casso**, scendere a **Codissago** per il **Troi del Sant'Antoni** e raggiungere **Longarone** per la **zona Malcolm**.



STRADA PER ERTO



PONTE COLOMBER

1. Le iscrizioni si effettuano:

ON-LINE attraverso il sito www.percorsidellamemoria.it dal 01 agosto al 13 settembre 2014 fino al raggiungimento massimo di 4.000 iscrizioni.

Le restanti iscrizioni da lunedì 8 settembre a venerdì 26, ore 19.00 presso:

PRO LOCO DI LONGARONE Cell. 366 2744419 (usare pref.)

Tel. 0437 770119

PRO LOCO DI VAJONT Tel. 348 7764693

ROBI SPORT - BELLUNO Tel. 0437 948044

Numero massimo partecipanti 6.000 e non oltre per misure di sicurezza.

Consegna dei pacchi gara, presso la Pro Loco di Longarone, dal 15 settembre al 27, incluso il 28 dalle ore 7.00 alle 9.00.

Esibire la ricevuta di pagamento per le iscrizioni on-line.

2. La quota di partecipazione, da versare al momento dell'iscrizione, è fissata in:

€ 15,00 per ogni partecipante "**atleta**" interessato al cronometraggio e classifica (**unico percorso 17 km**), dotato di pettorale con chip monouso;

€ 14,00 per ogni partecipante "**sportivo**" dotato di pettorale con codice a barre per la visualizzazione del tempo impiegato.

Comprende:

- ASSISTENZA e RISTORI lungo i percorsi;
- MAGLIETTA RICORDO di partecipazione;
- BUONO INGRESSO al Museo, presso la Pro Loco, "Longarone Vajont: attimi di storia", fino all'8 dicembre esibendo il pettorale di gara;
- INGRESSO alla Fiera "Expo delle Dolomiti Patrimoni dell'Umanità" ("Sapori Alpini" e "Arte in Fiera Dolomiti") del 26, 27, 28, 29 settembre;
- PASTA PARTY presso il Palafiere dalle ore 11.45;
- PREMI per classifica ed estrazione.



PONTE E VILLA MALCOLM

3. Partenza al centro di Longarone:

- ore 9.00 partecipanti "atleti" km 17 (percorso B)
- ore 9.15 partecipanti "sportivi" km 25 (percorso C)
- ore 9.30 partecipanti "sportivi" km 17 (percorso B)
- ore 9.45 partecipanti "sportivi" km 10 (percorso A)

Ogni concorrente dovrà assolutamente indossare in forma visibile il pettorale per facilitare i controlli lungo i percorsi e rilevare il tempo di percorrenza. I concorrenti che non attraverseranno l'arco di partenza muniti di pettorale non saranno coperti da assicurazione ed elencati in classifica.

4. Arrivi allo stadio comunale di Longarone:

- percorsi **A** e **B**: arrivo entro le ore 13.30;
- percorso **C**: 1° cancelletto a Erto ore 13.00
2° cancelletto a Casso ore 14.00
ultimo controllo a Codissago ore 15.00

Possibile rientro da Erto e/o bivio per Casso con navetta fino al Palafiere di Longarone, per sole persone in difficoltà. Chiusura competizione ore 15.30.

5. Assistenza e ristori: per percorsi **A** e **B** fino alle ore 13.00, per il percorso **C** fino alle ore 15.00.

6. Reclami: la manifestazione non ha carattere agonistico, pertanto non si accettano reclami di nessun genere.

7. La partecipazione è libera a tutti ed individuale. Per i minori di 18 anni si rendono responsabili i genitori.

8. I percorsi saranno opportunamente segnalati e presidiati. Il percorso **A** potrà essere effettuato anche da persone diversamente abili accompagnate (l'organizzazione mette a disposizione anche alcuni accompagnatori, se richiesti).


9. Lungo il percorso saranno effettuati controlli chip e pettorali.

10. L'organizzazione declina ogni responsabilità per incidenti o danni che dovessero verificarsi a cose o persone nel corso della manifestazione; si consigliano abbigliamento e calzature idonei.

11. L'iscrizione comporta l'accettazione integrale del presente regolamento.

12. La gara sarà effettuata con qualsiasi condizione meteorologica.

CASSO



ERTO CON IL LAGO



Le premiazioni avranno luogo alle ore 15,30 nei padiglioni di Longarone Fiere.

Verranno premiati:

- **I PRIMI TRE** classificati maschili del percorso **B**
- **LE PRIME TRE** classificate femminili del percorso **B**
- **I PRIMI** classificati delle categorie giovanili del percorso **A**
- **IL GRUPPO** sportivo più numeroso
- Numerosi premi a sorteggio

P CONSIGLIAMO DI LASCIARE LE AUTOMOBILI NEI PARCHEGGI DEL PALAFIERE E DELLO STADIO DI LONGARONE PER LA VICINANZA AI SERVIZI/DOCCE E DOVE SI CONCLUDERÀ LA MANIFESTAZIONE.


info

ASSOCIAZIONE PRO LOCO LONGARONE
Piazza Gonzaga, 1 - 32013 Longarone (BL)
Cell. 366 2744419 - Tel. 0437 770119 - Fax 0437 576334
info@percorsidellamemoria.it
www.percorsidellamemoria.it
www.prolocolongarone.it

PARCO NATURALE DELLE DOLOMITI FRIULANE
Via Roma, 4 - 33080 CIMOLAIS (PN)
Tel. 0427 87333 - Fax 0427 877900
e-mail: info@parcodolomitifriulane.it
www.parcodolomitifriulane.it

La documentazione fotografica della manifestazione potrà essere scaricata gratuitamente dai siti fotoscriba.it e www.percorsidellamemoria.it

fotoscriba
associazione culturale fotografica



DIGA DEL VAJONT



PANORAMA DI LONGARONE CON LA BORGATA DI VAJONT E IL PONTE CAMPELLI